Commissario unico per la realizzazione degli interventi necessari all'adeguamento alla normativa vigente delle discariche abusive presenti sul territorio nazionale



VIII Relazione
(Gennaio-Giugno 2021)

SULLA BONIFICA DEI SITI DI DISCARICA ABUSIVI OGGETTO DELLA SENTENZA DELLA CORTE DI GIUSTIZIA DELL'UNIONE EUROPEA DEL 2 DICEMBRE 2014 (CAUSA N. C196/13)

ai sensi del D.L. 24.06.2016, n. 113, art. 22, comma 6, convertito in legge con modifica dalla L. 07.08.2016, art. 1, comma 1

Supervisione: *Gen. B. Giuseppe Vadalà*

Redazione: *Magg. amm. Alessio Tommaso Fusco*

Contributi: *Ten. Col. Nino Tarantino, Magg. amm. Aldo Papotto, Brig. C. Marino Cardellini, Brig. Claudia Pandolfi, App. Simone Zanier, App. Lory Di Gaetano, App. Manuela Somalvico, Cr.s. Ulisse Pietrosanti*

SOMMARIO

II VOLUME

PARTE QUARTA

LA MISSIONE: PUNTO DI SITUAZIONE,
LE SCHEDE OPERATIVE DEI SITI

1. La missione: 81 siti di discarica su tutto il territorio nazionale 00
2. Il metodo: le schede geografica, fossir ed operativa 00

Veneto 00
• Venezia – Chioggia 00
• Venezia - Marghera Malcontenta C 00
• Venezia - Marghera Area Miatello 00
• Venezia – Mira 00
• Venezia – Moranzani B 00
• Venezia – Salzano 00
• Treviso – Sernaglia della Battaglia 00

Toscana 00
• Grosseto – Isola del Giglio 00

Abruzzo 00
• Chieti – Casalbordino 00
• Chieti – Celenza sul Trigno 00
• Chieti – Lama dei Peligni 00
• Chieti – Palena 00
• Chieti – Taranta Peligna 00
• Chieti – Vasto discarica di Vallone Maltempo 00
• Chieti – Vasto discarica di Lota 00
• L'Aquila – Castel di Sangro 00
• L'Aquila – Ortona dei Marsi 00
• L'Aquila – Pizzoli 00
• Pescara – Penne 00
• Pescara – San Valentino in Abbruzzo C. 00
• Teramo – Bellante 00

Lazio 00
• Frosinone – Monte S. Giovani Campano 00
• Frosinone – Patrica 00
• Frosinone – Trevi nel Lazio Carpineto 00
• Frosinone – Trevi nel Lazio Fornace 00
• Frosinone – Villa Latina Frosinone 00
• Filettino – località Cerreta 00
• Roma – Riano 00
• Viterbo – Oriolo 00

Marche 00
• Ascoli – SGL Carbon 00

Campania 00
• Avellino – Andretta 00
• Avellino – Rotondi 00

SOMMARIO

• Benevento 00
• Benevento – Castelpagano 00
• Benevento – Castelvetere di Valfortore 00
• Benevento – Cusano Mutri 00
• Benevento – Durazzano 00
• Benevento – Pesco Sannita 00
• Benevento – Puglianello 00
• Benevento – Sant'Arcangelo Trimonte 00
• Benevento – San Lupo 00
• Benevento – Tocco Caudio 00
• Salerno – Pagani 00
• Salerno – S. Arsenio 00

Puglia 00
• Bari – Binetto 00
• Bari – Sannicandro di Bari 00
• Bari – S. Eramo in colle 00
• Brindisi – S. Pietro Vernotico 00
• Foggia – Ascoli Satriano 00
• Foggia – Lesina 00

Calabria 00
• Cosenza - Amantea 00
• Cosenza – Belmonte Calabro S. Caterina 00
• Cosenza - Belmonte Calabro Manche 00
• Cosenza - Colosimi 00
• Cosenza - Longobardi 00
• Cosenza - Mormanno 00
• Cosenza – Sangineto 00
• Cosenza – Tortora 00
• Cosenza – Verbicaro 00
• Catanzaro – Badolato 00
• Catanzaro – Davoli 00
• Catanzaro – Magisano 00
• Catanzaro – Martirano 00
• Catanzaro – Petronà 00
• Catanzaro – Sellia 00
• Catanzaro – Taverna 00
• Reggio Calabria 00
• Vibo Valentia – Acquaro 00
• Vibo Valentia - Arena 00
• Vibo Valentia – Joppolo 00
• Vibo Valentia – Pizzo 00
• Vibo Valentia – S. Calogero 00

Sicilia 00
• Agrigento – Cammarata 00
• Agrigento – Siculiana 00
• Catania – Paternò 00
• Enna – Leonforte 00
• Messina – Mistretta 00
• Messina - S. Filippo del Mela 00
• Palermo – Cerda 00
• Palermo – Monreale 00
• Siracusa – Augusta 00

Commissario unico per la realizzazione degli interventi necessari all'adeguamento alla normativa vigente delle discariche abusive presenti sul territorio nazionale



VIII Relazione
(Gennaio-Giugno 2021)

IL CONTESTO SPECIFICO DI RIFERIMENTO:
LA SENTENZA EUROPEA, LA NORMATIVA DI ORIENTAMENTO,
LE FUNZIONI DEL COMMISSARIO E GLI INDIRIZZI DI MISSIONE

ai sensi del D.L. 24.06.2016, n. 113, art. 22, comma 6, convertito in legge con modifica dalla L. 07.08.2016, art. 1, comma 1

Quarta Parte

QUARTA PARTE

LA MISSIONE: LA SITUAZIONE ATTUALIZZATA, REGIONE PER REGIONE, SITO PER SITO – LE SCHEDE OPERATIVE

1. La missione: 81 siti di discarica su tutto il territorio nazionale – 2. Il metodo: le schede geografiche, fossir ed operative.

Annessi normativi: Le schede per ciascun sito di discarica.

1. LA MISSIONE: 81 SITI DI DISCARICA SU TUTTO IL TERRITORIO NAZIONALE

Abbiamo agito fin dagli inizi a strutturare un quadro conforme da cui poi partire con le politiche di risanamento. Il riferimento nazionale, le tipicità territoriali e poi, via via, le caratteristiche delle singole discariche ci hanno aiutato ad impostare una strategia nazionale, una conoscenza dei macro-processi regionali e, logicamente, a determinare la specifica "tattica operativa" per la risoluzione delle peculiari problematiche dei singoli siti di discarica.

Nello schema – La suddivisione dei siti di discarica abusivi affidati al commissario.

Il **procedimento** per la definizione della strategia e l'individuazione della corretta tattica **è partito dalla catalogazione dei siti per territorialità, tipologia, dimensione, fasi del procedimento di bonifica, classe di spesa** in modo da avere un quadro di riferimento ordinato su cui plasmare ed standardizzare le politiche ed i metodi operativi.

Nel processo di organizzazione per l'esecuzione di una impianto valido nonché l'amministrazione delle evoluzioni attuative, dei flussi operativi dell'ufficio e degli sviluppi sociali con i soggetti interni ed esterni ai procedimenti, la fase di analisi **è risultata decisiva poiché ci ha dato ausilio e ci sta sostenendo nell'esplicitazione degli iter operativi delle bonifiche.**

ELENCO N. 81 DISCARICHE SUDDIVISE PER SUPERFICIE IN METRI QUADRI / ETTARI

REGIONE, Provincia, Comune e località del sito di discarica (81)	Superficie in m²
81 SITI DI DISCARICA	**1.366.896 m²** *(circa 137 ha)*
Siti sotto i 20.000 m² (2 ettari)	**69**
Venezia – Comune di Salzano – Loc. Sant'Elena di Robegano (delibera PCM del 24.03.2017)	12.440 m²
Treviso – Località Sernaglia della Battaglia – Loc. Masarole (delibera PCM del 24.03.2017)	10.000 m²
Grosseto – Comune di Isola del Giglio – Loc. le Porte (delibera PCM del 24.03.2017)	17.660 m²
Chieti – Comune di Casalbordino – Loc. San Gregorio (delibera PCM del 24.03.2017)	9.000 m²
Chieti – Comune di Lama dei Peligni – Loc. Cieco (delibera PCM del 11.01.2018)	6.342 m²
Chieti – Comune di Celenza sul Trigno – Loc. Difesa (delibera PCM del 11.01.2018)	9.000 m²
Chieti – Comune di Palena – Loc. Carrera (delibera PCM del 11.01.2018)	5.700 m²
Chieti – Comune di Taranta Peligna – Loc. Vale dei Dieci – Colle di M. (delibera PCM del 11.01.2018)	1.600 m²
L'Aquila – Comune di Pizzoli – Loc. Caprareccia (delibera PCM del 11.01.2018)	5.800 m²
L'Aquila – Comune di Ortona dei Marsi – Loc. Fosso San Giorgio (delibera PCM del 11.01.2018)	2.600 m²
L'Aquila – Comune di Castel di Sangro – Loc. Pera Papere – la Pratara (delibera PCM del 11.01.2018)	2.000 m²
Pescara – Comune di San Valentino in Abruzzo Citeriore – Loc. Il Fossato (delibera PCM del 11.01.2018)	11.200 m²
Teramo – Comune di Bellante – Loc. S.Arcangelo (delibera PCM del 11.01.2018)	5.800 m²
Vasto – Comune di Vasto – Loc. Lota (delibera PCM del 11.01.2018)	9.500 m²
Roma – Comune di Riano – Loc. Piana Perina (delibera PCM del 24.03.2017)	1.690 m²
Viterbo – Comune di Oriolo Romano – Loc. Ara San Baccano (delibera PCM del 24.03.2017)	9.300 m²
Frosinone – Comune Filettino – Loc. Cerreta (delibera PCM del 24.03.2017)	770 m²
Frosinone – Comune Trevi nel Lazio – Loc. Carpineto (delibera PCM del 24.03.2017)	2.250 m²
Frosinone – Comune Trevi nel Lazio – Loc. Casette Caponi (delibera PCM del 24.03.2017)	1.100m²
Frosinone – Comune Monte S. Giovanni Campano – Loc. Monte castellone (delibera PCM del 24.03.2017)	4.460 m²
Frosinone – Comune Patrica – Loc. Valesani (delibera PCM del 24.03.2017)	3.500 m²
Frosinone – Comune Villa Latina – Loc. Camponi (delibera PCM del 11.01.2018)	2.400 m²
Avellino – Comune di Rotondi – Loc. Cavone Santo Stefano (delibera PCM del 24.03.2017)	3.940 m²
Avellino – Comune di Andretta – Loc. Frascineto (delibera PCM del 11.01.2018)	4.000 m²
Benevento – Comune di Benevento – Loc. Ponte Valentino (delibera PCM del 24.03.2017)	17.430 m²
Benevento – Comune di Castel Vetere in Valfortore – Loc. Lama Grande (delibera PCM del 24.03.2017)	2.200 m²
Benevento – Comune di Sant'Arcangelo Trimonte – Loc. Nocecchia Pianella (delibera PCM del 24.03.2017)	6.000 m²
Benevento – Comune di San Lupo – Loc. L. Defenzola (delibera PCM del 24.03.2017)	3.000 m²
Benevento – Comune di Tocco Caudio – Loc. Paudane (delibera PCM del 24.03.2017)	7.400 m²
Benevento – Comune di Pesco Sannita – Loc. Lame (delibera PCM del 24.03.2017)	1.900 m²
Benevento – Comune di Cusano Mutri – Loc. Battitelle (delibera PCM del 24.03.2017)	11.200 m²

Segue:

REGIONE, Provincia, Comune e località del sito di discarica (81)	Superficie in m²
81 SITI DI DISCARICA	**1.366.896 m²** *(circa 137 ha)*
Benevento – Comune di Puglianello – Loc. Marrucaro (delibera PCM del 24.03.2017)	3.800 m²
Benevento – Comune di Durazzano – Loc. F. delle Nevi (delibera PCM del 24.03.2017)	4.100 m²
Benevento – Comune di Castel Pagano – Loc. Capo della Corte (delibera PCM del 11.01.2018)	3.770 m²
Salerno – Comune di Sant'Arsenio – Loc. Difesa (delibera PCM del 24.03.2017)	5.750 m²
Salerno – Comune di Pagani – Loc. Torretta (delibera PCM del 11.01.2018)	5.270 m²
Bari – Comune di Binetto – Loc. Pezze di Campo (delibera PCM del 24.03.2017)	3.948 m²
Bari – Comune di Sannicandro di Bari – Loc. Pezze Pescorosso (delibera PCM del 24.03.2017)	7.000 m²
Bari – Comune di Santeramo in Colle – Loc. Montefreddo (delibera PCM del 24.03.2017)	7.800 m²
Brindisi – Comune di San Pietro Vernotico – Loc. Marciaddare (delibera PCM del 24.03.2017)	13.135 m²
Foggia – Comune di Ascoli Satriano – Loc. Mezzana la Terra (delibera PCM del 24.03.2017)	12.130 m²
Catanzaro – Comune di Davoli – Loc. Vasi (delibera PCM del 24.03.2017)	6.500 m²
Catanzaro – Comune di Badolato – Loc. San Marini (delibera PCM del 24.03.2017)	5.800 m²
Catanzaro – Comune di Sellia – Loc. Torno-Bosco Malagreca (delibera PCM del 24.03.2017)	960 m²
Catanzaro – Comune di Martirano – Loc. Ponte del Soldato (delibera PCM del 24.03.2017)	600 m²
Catanzaro – Comune di Petronà – Loc. Pantano Grande (delibera PCM del 24.03.2017)	4.620 m²
Catanzaro – Comune di Taverna – Loc. Torrazzo (delibera PCM del 24.03.2017)	2.160 m²
Catanzaro – Comune di Magisano – Loc. Finoieri (delibera PCM del 24.03.2017)	980 m²
Cosenza – Comune di Tortora – Loc. Sicilione (delibera PCM del 24.03.2017)	9.300 m²
Cosenza – Comune di Colosimi/Bianchi – Loc. Colle Franteantonio (delibera PCM del 11.01.2018)	3.200 m²
Cosenza – Comune di Verbicaro – Loc. Acqua dei bagni (delibera PCM del 24.03.2017)	3.000 m²
Cosenza – Comune di Sangineto – Loc. Timpa di Civita (delibera PCM del 24.03.2017)	5.450 m²
Cosenza – Comune di Longobardi – Loc. Tremoli-Tosto (delibera PCM del 24.03.2017)	2.500 m²
Cosenza – Comune di Mormanno – Loc. Ombrelle (delibera PCM del 24.03.2017)	2.500 m²
Cosenza – Comune di Amantea – Loc. Grassullo (delibera PCM del 24.03.2017)	19.000 m²
Cosenza – Comune di Belmonte Calabro – Loc. Santa Caterina (delibera PCM del 24.03.2017)	3.400 m²
Cosenza – Comune di Belmonte Calabro – Loc. Manche (delibera PCM del 24.03.2017)	775 m²
Vibo Valentia – Comune di Aquaro – Loc. Carrà (delibera PCM del 11.01.2018)	830 m²
Vibo Valentia – Comune di Arena – Loc. Lapparni (delibera PCM del 24.03.2017)	835 m²
Vibo Valentia – Comune di Joppolo / Nicotera – Loc. Colantoni (delibera PCM del 24.03.2017)	7900 m²
Vibo Valentia – Comune di San Calogero – Loc. Papaleo (delibera PCM del 24.03.2017)	2450 m²
Vibo Valentia – Comune di Pizzo – Loc. Marinella (delibera PCM del 24.03.2017)	9000 m²
Reggio Calabria – Comune di Reggio Calabria – Loc. Malderiti (delibera PCM del 11.01.2018)	5000 m²

Segue:

REGIONE, Provincia, Comune e località del sito di discarica (81)	Superficie in m²
81 **SITI DI DISCARICA**	**1.366.896 m²** *(circa 137 ha)*
1) Agrigento – Comune di Cammarata – Loc. C.da San Martino (delibera PCM del 24.03.2017)	6500 m²
2) Agrigento – Comune di Siculiana – Loc. C.da Scalilli (delibera PCM del 11.01.2018)	7600 m²
4) Enne – Comune di Leonforte – Loc. Tumminella (delibera PCM del 24.03.2017)	4000 m²
5) Messina – Comune di San Filippo del Mela – Loc. C .da Sant'Agata (delibera PCM del 24.03.2017)	9600 m²
6) Messina – Comune di Mistretta – Loc. C. da Murricello (delibera PCM del 11.01.2018)	8300 m²
8) Palermo – Comune di Cerda – *Loc. C.da Caccione* (delibera PCM del 24.03.2017)	10.000 m²
Siti tra i 20.000 m² e i 50.000 m² *(siti tra 2 e 5 ettari)*	**5**
Venezia – Comune di Mira – Loc. Via Teramo (delibera PCM del 24.03.2017)	45.000 m²
Pescara – Comune di Penne – Loc. Colle freddo (delibera PCM del 11.01.2018)	33.700 m²
Vasto – Comune di Vasto – Loc. Vallone Maltempo – Cantalupo (delibera PCM del 11.01.2018)	21.615 m²
7) Palermo – Comune di Monreale – *Loc. Zabbia* (delibera PCM del 24.03.2017)	42.000 m²
9) Siracusa – Comune di Augusta – *Loc. Campo Sportivo Fontana* (delibera PCM del 24.03.2017)	26.500 m²
Siti tra 100.001 m² e 150.000 m² *(tra 50 e 150 ettari)*	**4**
Venezia – Comune di Venezia – Loc. Malcontena C (delibera PCM del 24.03.2017)	84.850 m²
Venezia – Comune di Chioggia – Loc. Borgo S.Giovanni (delibera PCM del 24.03.2017)	54.900 m²
Foggia – Comune di Lesina – Loc. Pontone Pontonicchio (delibera PCM del 24.03.2017)	70.086 m²
Catania – Comune di Paternò – Loc. C.da Petulenti (delibera PCM del 24.03.2017)	55.000 m²
Siti sopra i 150.000 m² *(sopra 150 ettari)*	**3**
Venezia – Comune di Venezia – Loc. Moranzani B (delibera PCM del 11.01.2018)	200.100 m²
Venezia – Comune di Venezia – Loc. Area Miatello (delibera PCM del 24.03.2017)	177.500 m²
1) Ascoli Piceno – Comune di Cammarata Ascoli Piceno (delibera PCM del 25.07.2019)	155.000 m²

Come si può vedere dallo schema di suddivisione dei siti per dimensione, la missione è incentrata a risolvere il danno ambientale ed economico incentrato principalmente su siti di discarica molto piccoli (69 su 81 sotto i 20 ettari), tale agglomerazione dei siti ci permette per esempio di comprendere come in passato (nel corso dei decenni 70-80 del secolo scorso) i rifiuti solidi urbani venissero smaltiti, ma ci fornisce anche altri elementi valutativi: la tipologia di rifiuto su cui si incentra la missione (per la maggir parte dei casi RSU), i soggetti con cui interagire nel corso dei lavori (piccole realtà comunali), gli ambiti territoriali di lavoro (declivi, colline, zone vicine ai piccoli centri dove si smaltiva lo scarto della cittadinanza), insomma partendo anche solo da questa prima analisi è facile comprendere come vi siano già i **primi elementi per una strategia operativa finalizzata alla bonifica o messa in sicurezza dei territori.** Appare quindi chiaro che lo sforzo eseguito all'inizio per la determinazione del quadro complessivo**,** ci ha permesso di raffigurare **lo stato iniziale della missione ma anche gli obiettivi da raggiungere e la dimensione del "nemico" da battere.**

Non vi è stata solo una raccolta dei dati ma anche un'analisi specifica degli stessi, per esempio si è ovviamente pensato di catalogare le discariche suddividendole per tipologia di rifiuto, per dimensione del corpo rifiuto, per attuazione degli interventi, per condizione globale del procedimento, per soggetto e caratteristiche regionali, per caratteristiche naturali, per requisiti richiesti a norma di legge in relazione al trattamento del rifiuto, per dimensione di spesa dell'intervento e per finire per tipologia delle lavorazioni sul più ampio processo di bonifica.

SITI DI DISCARICA SUDDIVISI PER CLASSI DI SPESA PROGRAMMATA

OLTRE € 5.000.000	DA € 3.000.000 A € 5.000.000	DA € 1.000.000 A € 3.000.000	FINO A € 1.000.000
5 SITI	***4 SITI***	***34 SITI***	***38 SITI***
/	**CALABRIA** Pizzo (VV)	**CALABRIA** Verbicaro (CS) Tortora (CS) Petronà (CZ) Mormanno (CS) Magisano (CZ) Longobardi (CS) Joppolo (VV) Davoli CZ) Badolato (CZ) Amantea (CS) Sangineto (CS)	**CALABRIA** Arena (VV) Belmonte calabro località manche (CS) Belmonte calabro (CS) Martirano (CZ) San Calogero (VV) Sellia (CZ) Reggio C. Acquaro Colosimi Taverna (CZ)
ABRUZZO Vasto Vallone (CH)	/	**ABRUZZO** Casalbordino (CH)	**ABRUZZO** Taranta Peligna Ortona dei Marsi Palena Vasto Lota Vasto Vallone San Valentino Celenza Bellante Penne Lama P. Castel di Sangro Pizzoli
/	**CAMPANIA**	**CAMPANIA** Castelvetere di Valfortore (BN) Pesco Sannita (BN) Sant'Arsenio (SA) Pagani Castel Pagano Benevento Puglianello (BN) Sant'Arcangelo Trimonte (BN) Tocco Caudio (BN) San Lupo (BN) Andretta	**CAMPANIA** Cusano Mutri (BN) Durazzano (BN) Rotondi (AV)
/	/	**LAZIO** Monte San Giovanni Campano (FR) Filettino (FR) Villa Latina Trevi nel Lazio (FR)	**LAZIO** Oriolo Romano (VT) Riano (RM) Trevi nel Lazio – carpineto (FR) Patrica (FR)
/	**PUGLIA** Lesina (FG) San Pietro Vernotico (BR)	**PUGLIA** Ascoli Satriano (FG) Santeramo in Colle (BA) Binetto (BA) Sannicandro di Bari (BA)	**PUGLIA** /
SICILIA Augusta (SR)	**SICILIA** /	**SICILIA** Cammarata (AG) Paternò (CT) Siculiana Mistretta	**SICILIA** Cerda (PA) Leonforte (EN) Monreale (PA) San Filippo del Mela (ME)

Segue:

OLTRE € 5.000.000	DA € 3.000.000 A € 5.000.000	DA € 1.000.000 A € 3.000.000	FINO A € 1.000.000
5 SITI	*4 SITI*	*34 SITI*	*38 SITI*
VENETO Chioggia (VE) Salzano (VE) Moranzani B. (VE)	**VENETO** Marghera (area Miatello)	**VENETO**	**VENETO** Sernaglia della Battaglia (TV) Mira (VE)
		TOSCANA Isola del Giglio (GR)	
MARCHE SGL Carbon (AP)			

Nell'analisi dei contesti non si è tralasciato di delineare il "fattore umano", infatti i sopralluoghi per delimitare le aree e prenderne i riferimenti metrico geografici, ci hanno portato fin da subito presso le sedi dei comuni per acquisire le documentazioni, conoscere i soggetti di riferimento (sindaci, responsabili di settore, funzionari), stabilire contatti con i Dipartimenti di Regione al fine di capire le dinamiche attuative sui siti di discarica nonché i rapporti continui e proficui con le Agenzie Regionali di protezione ambientali (ARPA). Da ricordare che fin dal 2017, nella conoscenza degli iter procedimentali delle operazioni e delle finalità di bonifica, si è insistito anche sulla dimensione "info-investigativa" sui fascicoli e sulle dinamiche della macchina pubblica.

I risultati dell'attività hanno consentito di tratteggiare la strategia da conseguire attagliandola ai singoli casi nonché, ad ampio respiro, determinare la tattica globale di intervento compensa ovviamente dell'attività info-investigativa che nasce proprio dallo sviluppo dell'analisi dei documenti e la ricostruzione dei processi di azione.

Alla luce delle prima fase di operazioni, sopralluoghi analisi documentale, sui siti e sul contesto nazionale e più particolareggiato regionale, si è venuto a **delineare un quadro, man mano sempre più completo ed caratteristico**, dei siti commissariati e delle andamenti soggiacenti alle operazioni di bonifica e agli iter procedurali avviati e ai relativi andamenti storici.

2. LA MISSIONE: LE SCHEDE GEOGRAFICHE, FOSSIR ED OPERATIVE

Scaturiscono così da questa fase dettagliata ed analitica, **le tabelle che sono corpo di basamento della *piramide di azione* che si è sviluppata nel corso dei mesi di operazione specialmente nella fase embrionale-inziale,** da tali dati abbiamo cercato di **creare un metodo operativo "schematico" univoco per tutta la missione ma che fosse anche malleabile al singolo caso da "*sistemare*".**

Tale metodo che si basa su principi concreti e su **elementi di valutazione precisi:**

a) Studio degli aspetti ambientali coinvolti (ogni azione di tutela ambientale generano un impatto).

b) Valorizzazione delle risorse già disponibili (risorse umane, maestranze, disponibilità, sottoprodotti, materiali coinvolti, finanziamenti disponibili, ecc.).

c) Sinergia con altri processi in atto o da attuare nel medesimo territorio (creazione di infrastrutture, di aree con specifica funzione, esigenze derivanti da altri obblighi cogenti).

d) Valutazione e ponderazione della sostenibilità delle azioni (sociale, ambientale, economica).

e) Valutazione tecnica e comparativa delle alternative.

Il metodo operativo **ci ha permesso di sviluppare per ciascun sito** di discarica (81) **una serie di documenti** *(schede geografiche, schede fossir o geolocalizzazione con perimetrazione del sito, le le schede operative*) in continuo aggiornamento, **che rappresentano la fotografia di ogni discarica e del lavoro svolto su di essa**.

Tali documenti elaborati *ad hoc* da questa struttura commissariale, sono pubblicati sul sito istituzionale (www.commissariobonificadiscariche.governo.it) e consultabili da tutti i cittadini per avere sempre aggiornato lo *stato dell'arte* della missione e delle relative operazioni di bonifica nonché di riduzione della sanzione europea (*ciascuna scheda è inserita ed è parte integrante in appendice a questa Relazione*).



LA SCHEDA GEOGRAFICA – La scheda geografica contiene i dati geografici e ambientali del territorio: storia generale del comune e dell'inquadramento storico/politico/geologico nonché gli aspetti ambientali che caratterizzano l'area in cui insiste il sito di discarica. Sono inseriti anche appunti di carattere storico della zona o del comune in oggetto che possano essere rilevanti per le operazioni di bonifica o che meglio inquadrino l'ambito di riferimento al fine di uniformare le condotte e le scelte ponderandole alla situazione localizzata. Vengono enunciati i dati salienti sulla provincia, le coordinate, l'altitudine, la tipologia di superficie, la densità abitativa, la classificazione sismica, le eventuali aree naturali di rilievo limitrofe (quali parchi, aree protette, di rimboscamento, ecc.) e soprattutto la tipologia ambientale del territorio in cui insiste la discarica: parco, mare, montagna, area carsica, franosa, argillosa, ecc..



LA SCHEDA FOSSIR DI GEOLOCALIZZAZIONE – Mutuando il "*fascicolo operativo siti smaltimento illecito rifiuti (f.o.s.s.i.r.)*" redatto nel corso dei decenni dai Carabinieri Forestali (già dal Corpo Forestale dello Stato) si è sviluppata ed implementata, per ciascuna discarica, la scheda fossir che contiene dati salienti per l'identificazione del sito di riferimento oggetto di infrazione. Viene indicata la georeferenziazione della discarica, la localizzazione precisa e numerica dello stesso, l'ubicazione nel contesto nazionale e nella particella provinciale, nonché il numero della particella catastale e il numero di sopralluoghi eseguiti con le relative date. Per la precisione e la trasparenza dell'agire vengono enunciati anche la strada per raggiungere la discarica in modo da individuare il luogo e permettere, anche al singolo cittadino, di comprenderne il territorio e l'area di discarica e, nel caso, visionarla al fine anche di agevolare il controllo della stessa. Per completezza visiva è stata inserita anche la foto aerea dell'area con evidenziati i confini del sito abusivo o illecito e le relative aree limitrofe.

QUARTA PARTE

LA SCHEDA OPERATIVA – La scheda operativa è il vero *state of art* dell'intervento, rappresenta la cartina tornasole per identificare ciò che viene coordinato, deciso, svolto ed eseguito, in merito agli interventi e alle operazioni di bonifica sul singolo sito. Contiene il titolo dell'intervento, la tipologia discarica e rifiuti, i risultati attesi, le modalità previste per l'attivazione del cantiere, la fase di progettazione, i riferimenti dei responsabili del procedimento (RUP), il soggetto attuatore, gli eventuali supporti di figure esterne o tecniche da affiancare o in ausilio alla direzione di cantiere o agli attori pubblici coinvolti, il semestre di previsione di espunzione dalla procedura sanzionatoria o, nel caso il sito sia fuoriuscito dalla stessa, vengono citati gli estremi della comunicazione della Presidenza del Consiglio dei Ministri – Dipartimento infrazioni europee nonché vengono esposte in virgolettato e riportate integralmente le parole della la decisione utilizzate dalla Comunità Europea – Commissione Ambiente per l'accettazione della richiesta di espunzione.

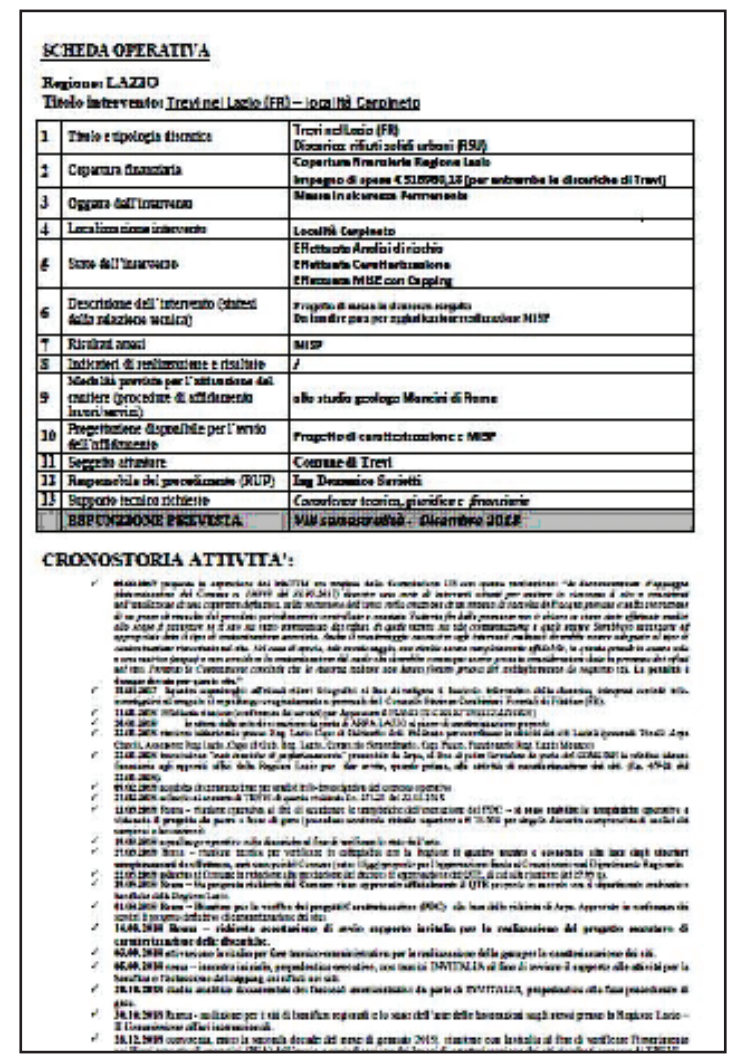
SCHEDA OPERATIVA

Regione: LAZIO
Titolo intervento: Trevi nel Lazio (FR) – località Carpineto

1	Titolo e tipologia discarica	Trevi nel Lazio (FR) Discarica rifiuti solidi urbani (RSU)
2	Copertura finanziaria	Copertura finanziaria Regione Lazio Impegno di spesa € [illegible] (per entrambe le discariche di Trevi)
3	Oggetto dell'intervento	Messa in sicurezza Permanente
4	Localizzazione intervento	Località Carpineto
5	Stato dell'intervento	Effettuata Analisi di rischio Effettuata Caratterizzazione [illegible] MISE con Capping
6	Descrizione dell'intervento (sintesi della relazione tecnica)	[illegible]
7	Risultati attesi	MISP
8	Indicatori di realizzazione e risultato	/
9	Modalità previste per l'attivazione del cantiere (procedure di affidamento lavori/servizi)	allo studio geologo Mancini di Roma
10	Progettazione disponibile per l'avvio dell'affidamento	Progetto di caratterizzazione e MISP
11	Soggetto attuatore	Comune di Trevi
12	Responsabile del procedimento (RUP)	Ing Domenico [illegible]
13	Supporto tecnico richiesto	Consulenze tecnica, giuridica e finanziaria
	ESPUNZIONE PREVISTA	VIII semestralità - Dicembre 2018

CRONOSTORIA ATTIVITA':

La scheda operativa contiene anche puntualmente, e viene aggiornata bisettimanalmente per ciascun sito, la cronistoria di tutte le attività eseguite per la discarica, quali: le decisioni intraprese o condivise, le riunioni, la redazione degli atti, gli incontri propedeutici, i sopralluoghi, le attività informative o tecnico-specialistiche, le eventuali comunicazioni di rilievo, gli iter burocratici in atto, le risoluzioni avviate, le proposte per l'espunzione, le completa dicitura delle risposta alla richiesta di fuoriuscita dall'infrazione europea redatta e rilasciata della Commissione Ambiente UE.

In annesso a questa **sesta parte della relazione semestrale** proponiamo, alla data del **02 giugno 2021**, le schede di valutazione degli interventi.